

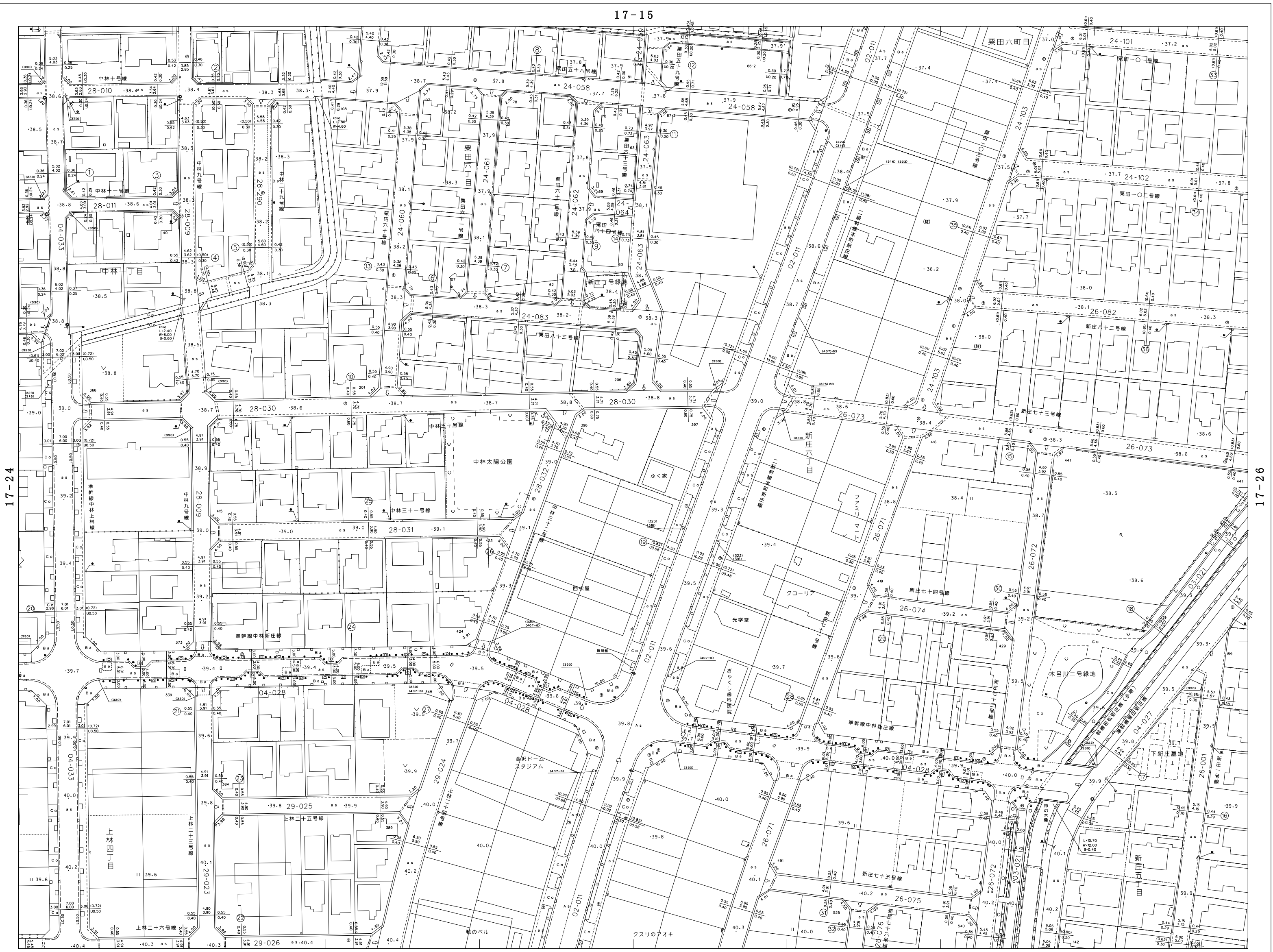
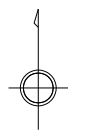
野々市市道路台帳平面図

図面番号 17-25

1 : 1 0 0 0

17-15

14	15	16
24	25	26
34	35	36



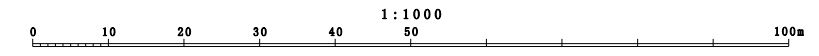
17-24

17-26

17-35

野々市市

参考図
この平面図は、道路管理用の図面です。
道路の境界を明示したものではありません。
必ず公図・現地にて確認をお願いします。



図面番号 17-25